


WANDELROUTE 12 KILOMETER




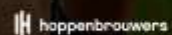
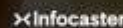
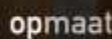
MAASMEANDERWANDELING [2024]



ZATERDAG
15.06.2024



SPONSOREN



Voor spoedeisende vragen, bel de organisatie:

Osse Maaskant Marstelefoon: 06-27372729 BGG: 06-13870141

EHBO: 06-28829562

Routebeschrijving

De route is aangegeven met **krijtpijlen op de grond**. De 40km en Kennedymars is bovendien in zijn geheel met WITTE hangende pijlen gemarkeerd vanwege het lopen in het donker. Daar waar de andere afstanden niet samenvallen met die twee routes zijn BLAUWE krijtpijlen gebruikt, die van de 40 & 80km zijn GEEL. Je bent verkeersdeelnemer dus houd je aan de reguliere verkeersregels! Loop zoveel als mogelijk aan de buitenkant van de weg.

Zorg dat je **voor 17.00u in het centrum van Oss** bij de finish bent.

Scan de QR code voor een link naar de routes op afstandmeten.nl



Je komt op een pagina met alle routes van De Maasdijk. Selecteer de juiste route en druk vervolgens in afstandmeten.nl.

De GPX bestanden staan op de Maasdijkpagina.

Medaille

Als je een medaille hebt besteld krijg je bij de start een muntje, dat je bij de finish kunt inleveren waarna je de medaille krijgt omgehangen.

Twee dagen

Ben jij klaar en denk je, ik heb nog niet genoeg gewandeld, ik kan nog een dag? Dan hebben wij goed nieuws voor jou! Morgen zijn er namelijk nieuwe routes op vijf verschillende afstanden! Ziet De Maasdijk jou morgen ook? Dan zien we je graag weer bij het startbureau in H32. Schrijf eventueel alvast online in: <https://demaasdijk-events.nl/de-maasdijk/meedoen/wandelen/> of scan:



Meewerkende (Horeca)gelegenheden aan de route

Veel gemeenschapshuizen en horecagelegenheden verwelkomen je graag als gast.


De officiële rustposten voor de tochten zijn aangegeven in de routes.

Na de finish zijn jullie van harte welkom bij de Heuvelhoreca. Zij bieden de wandelaars bij de start een bekertje koffie of thee aan in H32.

Wij wensen je een fijne dag en uiteraard veel wandelplezier toe!

ROUTEBESCHRIJVING ZATERDAG 12 KILOMETER

12	LA	uit H32, Heuvel
12	LA	Eikenboomgaard
12	RA	Koornstraat
12	RD	rotonde oversteken, Koornstraat
12	RA	Macharensesweg op RECHTER-fietspad lopen LET OP SPLITSING,
12	RA	na roeivereniging, pad richting kanaal
12	LA	bij kanaal
12	RA	brug over
12	RD	na brug, dorpenweg volgen (SPLITSING 20-30-40-80 gaat linksaf)
12	RA	na 700m bij knoop 25, en pad langs eendenkooi volgen
12	LA	bij wetering
12	RD	Noord zuid oversteken
12	RA	brug over
12	LA	direct na brug door poortje een waterkant (aan linkerhand) 2 km volgen
12	RA	Berghemseweg
12	RA	op Tsplitsing, (Valendonkstraat) (SPLITSING 30 gaat linksaf)
12	LA	Broekstraat
12	LA	op Tsplitsing richting Megen
12	RA	direct, Willibrordusstraat
10km		aan linkerkant van de route RUST Berghplaets
12	RA	na huisnummer 30, Stevenspad
12	LA	Julianastraat
12	RA	Het Reut
12	RA	einde Het Reut, asfaltpad (Reutstraat)
12	LA	eerste pad
12	LA	op T-splitsing
12	RA	eerste pad
12	LA	op T-splitsing
12	RA	onder tunnel door (Osseweg wordt Berghemseweg)
12	RD	na tunnel oversteken en Berghemseweg volgen tot centrum Oss
12	RD	Hooghuisstraat
12	RD	Heuvelstraat
12	RD	links aanhouden, onder finishboog door op Heuvel



VRIENDEN VAN DE MAASDIJK

DE KEURVORST RAVENSTEIN | VOI RED | 'T HART VAN OLIEN | ORGANON | EHBO LITH | JEU DES BOULES TEEFFELN | TEATIME | DOORSHUIS 'T SLOTJE | DK TANKSTOP | LISSALON VENEZIA
OSS | FINCH | DE BERCHPLAETS | DE MAASAKKER | ACROPOLIS | SHI-TAKE TEEFFELN | ONDER D'N FLAG | DDM EVENEMENTENZORG | VPXL ACCOUNTANCY | 'T VUNDERKE | EHBO MEGEN
| BRABANTS LANDSCHAP | CAFÉ GOVERS | MARGRIET | LA COLLINE | DE NIEUWE WERELD | CAFÉ HEER BOMMEL | H32 | DE SNOECK | STICHTING TAURIUS.

**WIJ DANKEN ALLE PARTNERS, SPONSORS
EN VRIENDEN DIE DEZE 14^{DE} EDITIE HEBBEN
MOGELIJK GEMAAKT.**

