

WANDELROUTE 30 KILOMETER





MAASMEANDERWANDELING [2024]



ZATERDAG
15.06.2024



SPONSOREN



Voor spoedeisende vragen, bel de organisatie:

Osse Maaskant Marstelefoon: 06-27372729 BGG: 06-13870141

EHBO: 06-28829562

Routebeschrijving

De route is aangegeven met **krijtpijlen op de grond**. De 40km en Kennedymars is bovendien in zijn geheel met WITTE hangende pijlen gemarkeerd vanwege het lopen in het donker. Daar waar de andere afstanden niet samenvallen met die twee routes zijn BLAUWE krijtpijlen gebruikt, die van de 40 & 80km zijn GEEL. Je bent verkeersdeelnemer dus houd je aan de reguliere verkeersregels! Loop zoveel als mogelijk aan de buitenkant van de weg.

Zorg dat je **voor 17.00u in het centrum van Oss** bij de finish bent.

Scan de QR code voor een link naar de routes op afstandmeten.nl



Je komt op een pagina met alle routes van De Maasdijk. Selecteer de juiste route en druk vervolgens in afstandmeten.nl.

De GPX bestanden staan op de Maasdijpagina.

Medaille

Als je een medaille hebt besteld krijg je bij de start een muntje, dat je bij de finish kunt inleveren waarna je de medaille krijgt omgehangen.

Twee dagen

Ben jij klaar en denk je, ik heb nog niet genoeg gewandeld, ik kan nog een dag? Dan hebben wij goed nieuws voor jou! Morgen zijn er namelijk nieuwe routes op vijf verschillende afstanden! Ziet De Maasdijk jou morgen ook? Dan zien we je graag weer bij het startbureau in H32. Schrijf eventueel alvast online in: <https://demaasdijk-events.nl/de-maasdijk/meedoen/wandelen/> of scan:



Meewerkende (Horeca)gelegenheden aan de route

Veel gemeenschapshuizen en horecagelegenheden verwelkomen je graag als gast.

De officiële rustposten voor de tochten zijn aangegeven in de routes.


Na de finish zijn jullie van harte welkom bij de Heuvelhoreca. Zij bieden de wandelaars bij de start een bekertje koffie of thee aan in H32.

Wij wensen je een fijne dag en uiteraard veel wandelplezier toe!

ROUTEBESCHRIJVING ZATERDAG 30 KILOMETER

30	LA	uit H32, Heuvel
30	LA	Eikenboomgaard
30	RA	Koornstraat
30	RD	rotonde oversteken, Koornstraat
30	LA	Rusheuvelstraat
30	RA	Oijenseweg
30	RD	bij Hofvijver (SPLITSING 12-20 gaat linksaf)
30	RA	bij knoop 66 richting knoop 68. Meerdijk (onverhard wilgen laantje)
30	LA	eerst Macharenseseweg oversteken en dan RECHTER-fietspad Macharenseseweg
30	RA	na roeivereniging, pad richting kanaal
30	LA	bij kanaal
30	RA	brug over
30	LA	na brug, Sluisweg (SPLITSING 12 gaat rechtdoor)
30	RA	Megensedijk
30	LA	bij kapelletje, bij knoop 28 (hoogduinsestraat)
30	RA	bij knoop 29
30	RA	na knoop 5 dijk af, Maasbommelsestraat
30	LA	Engstraat
30	RA	Clarastraat
30	RD	Schoolstraat
30	RD	Doctor Babtistestraat
30	RA	Wilhelminastraat
10km		RUST ACROPOLIS
30	LA	Kloosterstraat
30	RA	Patergas
30	RA	Maasdijk
30	LA	Noord-Zuid oversteken LET OP
30	RD	Harensedijk volgen
30	RD	Harensedijk volgen (SPLITSING 40-80 gaat linksaf)
30	RA	Lietingstraat, dijk af
30	RA	na rotonde, Grotestraat
30		op Ysplitsing bij huisnummer 56 linksaanhouden, Grotestraat blijven volgen
30	RD	Grotestraat volgen richting "klooster Bethlehem"
30	RA	Y-splitsing Grotestraat blijven volgen richting Berghem
30		na kerkplein bocht naar rechts Grotestraat volgen
30	LA	Berghemseweg, richting Berghem
30	LA	op Tsplitsing richting Berghem, (Hemelrijksestraat) (SPLITSING 12-20 gaat rechtsaf)
30	LA	Runselstraat
30	RA	Waterstraat

30	LA	Burg. Van Erpstraat
30	RD	spoor over
30	RA	naar "P St. Annakapel" (Koolwijkstraat)
30	RA	op Tsplitsing bij wit huis
30	LA	Bosweg
30	LA	Zandweg tegenover parkeerplaats
30	RD	bij bord "welkom in Bosrand"
30		zandweg volgen tot Schaijkseweg
30	RA	Schaijkseweg
21km		RUST Pan en Zo, open vanaf 10.00 uur
30	RA	bij "berkenrotonde" fietspad
30	RD	asfalt (slingerend) fietspad ca. 3,5 km blijven volgen
30	RA	op Y-splitsing richting "Oss"
30	RA	na wildrooster, richting Berghem
30	RD	asfalt fietspad (met bochten mee) blijven volgen
30	RA	fietspad volgen (Koepelweg)
30	LA	bij knoop 53 richting Berghem
30	RD	bij roodwitte hekwerk oversteken
30	RD	wordt rood asfalt (Ontgingingspad)
30	RD	richting centrum
30		na school 'Fonkeling" schuin oversteken en richting centrum volgen, Pachthoeve
30	RD	spoor over
30	LA	Kloosterstraat
30	RA	Sint Willibrordusstraat
30	RA	Molenweg
30	LA	Veldstraat
30	LA	Sportstraat
30		RUST Berghplaets
30	RA	Willibrordusstraat
30	LA	Stevenspad
30	LA	Julianastraat
30	RA	Het Reut
30	RA	einde Het Reut, asfaltpad (Reutstraat)
30	LA	eerste pad
30	LA	op T-splitsing
30	RA	eerste pad
30	LA	op T-splitsing
30	RA	onder tunnel door (Osseweg wordt Berghemseweg)
30	RD	na tunnel oversteken en Berghemseweg volgen tot centrum Oss
30	RD	Hooghuisstraat
30	RD	Heuvelstraat
30	RD	links aanhouden, onder finishboog door op Heuvel



VRIENDEN VAN DE MAASDIJK

DE KEURVORST RAVENSTEIN | VDI RED | 'T HART VAN OLIEN | ORGANON | EHBO LITH | JEU DES BOULES TEEFFELN | TEATIME | DORPSHUIS 'T SLOTJE | DK TANKSTOP | LISSALON VENEZIA
OSS | FINCH | DE BERCHPLAETS | DE MAASAKKER | ACROPOLIS | SHI-TAKE TEEFFELN | ONDER D'N FLAG | DDM EVENEMENTENZORG | VPXL ACCOUNTANCY | 'T VUNDERKE | EHBO MEGEN
| BRABANTS LANDSCHAP | CAFÉ GOVERS | MARGRIET | LA COLLINE | DE NIEUWE WERELD | CAFÉ HEER BOMMEL | H32 | DE SNOECK | STICHTING TAURIUS.

**WIJ DANKEN ALLE PARTNERS, SPONSORS
EN VRIENDEN DIE DEZE 14^{DE} EDITIE HEBBEN
MOGELIJK GEMAAKT.**

