

# WANDELROUTE 30 KILOMETER







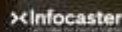

MAASMEANDERWANDELING [2024]



ZONDAG  
16.06.2024



SPONSOREN



**Voor spoedeisende vragen, bel de organisatie:**

**Osse Maaskant Marstelefoon: 06-27372729 BGG: 06-13870141**

**EHBO: 06-28829562**

## Routebeschrijving

De route is aangegeven met **krijtpijlen op de grond**. De 40km en Kennedymars is bovendien in zijn geheel met WITTE hangende pijlen gemarkeerd vanwege het lopen in het donker. Daar waar de andere afstanden niet samenvallen met die twee routes zijn BLAUWE krijtpijlen gebruikt, die van de 40 & 80km zijn GEEL. Je bent verkeersdeelnemer dus houd je aan de reguliere verkeersregels! Loop zoveel als mogelijk aan de buitenkant van de weg.

Zorg dat je **voor 17.00u in het centrum van Oss** bij de finish bent.

## Scan de QR code voor een link naar de routes op afstandmeten.nl



Je komt op een pagina met alle routes van De Maasdijk. Selecteer de juiste route en druk vervolgens in afstandmeten.nl.

De GPX bestanden staan op de Maasdijkpagina.

## Medaille

Als je een medaille hebt besteld krijg je bij de start een muntje, dat je bij de finish kunt inleveren waarna je de medaille krijgt omgehangen.



## Meewerkende (Horeca)gelegenheden aan de route

Veel gemeenschapshuizen en horecagelegenheden verwelkomen je graag als gast.

De officiële rustposten voor de tochten zijn aangegeven in de routes.

Na de finish zijn jullie van harte welkom bij de Heuvelhoreca. Zij bieden de wandelaars bij de start een bekertje koffie of thee aan in H32.

De officiële rustposten voor de tochten zijn aangegeven in de routes.


**Wij wensen je een fijne dag en uiteraard veel wandelplezier toe!**

## ROUTEBSCHRIJVING ZONDAG 30 KILOMETER

30	LA	uit H32
30	RD	Eikenboomgaard
30	RA	Koornstraat richting rotonde
30	RD	rotonde oversteken, Koornstraat
30	RA	Machareneweg op LINKER-fietspad lopen LET OP SPLITSING,
30	LA	eerste straat (na brug) (Rottenstraat) LET OP! SPLITSING
30	RA	Hoogoordstraat
30	LA	eerste straat (Houtweg)
30	RD	op kruising, Waterleidingstraat
30	LA	einde straat bij knoop 33 (Hoogveldsestraat)
30	RA	Beatrixweg oversteken, Grotestraat
30	RA	Hamstrastraat
30	LA	Oijensebovendijk op, dijk ca. 1,3 km volgen, Y-splitsing rechts aanhouden
30	LA	Kloosterstraat
30	RA	Kloosterstraat volgen
9km	0	<b>RUST Hart van Oijen</b>
30	LA	(eerst oversteken) T-splitsing Bernhardweg
30	RA	eerste straat Vlierstraat
30	LA	op Y-splitsing Vlierstraat volgen
30	LA	Parallelstraat (op einde vóór dijk dus niet de dijk op)
30	RA	op kruising bij knoop 46, Lutterweg
30	LA	bij knoop 47, Lithoijensedijk
30	LA	dijk af bij Past van Weerdstraat (SPLITSING 40-80 gaat rechtdoor)
30	RD	Beatrixweg oversteken en Past van Weerdsstraat vervolgen LET OP!
30	LA	op Y-splitsing links aanhouden Singel
30	RA	Singel
30	RA	Rotsestraat
14km		<b>RUST Jeu de Boules Teefelen Rotsestraat 9</b>
30	RA	einde straat, Weteringstraat
30	LA	fietspad Kennedybaan
30	RA	Langendonkweg
30	LA	bij knoop 59 richting knoop 90
30	RD	weg oversteken en verder naar knoop 90
30	RD	op Y-splitsing bij knoop 90
30	LA	brug over
30	RA	brug over
30	LA	pad langs vijver volgen
30	RA	Meerval
30	LA	na hondeuitlaatveldje (tegenover Steur)
30	RD	Gewandeweg oversteken
30	RD	pad evenwijdig aan Distelweg, onder langs vijver
30	RD	Oude Wei oversteken, en pad langs vijver weer vervolgen zijpaden negeren, blijf langs vijver lopen.
30	RD	Ussenstraat oversteken
30	RD	pad langs vijver, evenwijdig aan Gemertstraat
30	RA	vlak voor Hazenkamplaan, Gemertstraat oversteken
30	LA	direct linksaf en Hazenkamplaan oversteken LET OP!!
30	RA	asfaltpad onderlangs vijver volgen, Vilderdijk
30	RD	onder brug door volgen LET OP HOOFD!!

30	RA	Vilderdijk, langs watergang. Asfaltpad volgen zijpaden negeren
30	LA	op Y-splitsing
30	LA	einde pad, fietspad
30	LA	parkeerplaats voetbalclub op ("SPLITSING" naar rust dagafstanden)
18km		<b>RUST Margriet, voor Rust ga je rechtsaf de Amsteleindstraat in, daarna linksaf en route vervolgen</b>
30	RD	Amsteleindstraat oversteken LET OP!! Heihoekstraat Richting "Oss West", fietspad
30	LA	Bosscepad
30	RA	Smouteneind
30	RA	einde straat (Heischeutstraat) en Heihoekstraat oversteken
30	LA	na oversteek Heihoekstraat naar spoorwegovergang
30	RA	na spoorwegovergang, pad evenwijdig spoor richting Geffen (Geffensestraat wordt verderop Oostenakkerstraat)
30	RD	SPLITSING 12 km gaat na 600m linksaf
30	RA	na ca. 1,4 km F59 verder volgen, richting fietsknoop 70 (Bergstraat)
30	RD	F59 volgen Koude Noord
30	LA	F59 volgen Koude Noord, bij huisnr 3A
30	RA	T-splitsing (Bredeweg), bij knoop 63 richting knoop 69
30	RD	Kloosterstraat wordt daarna Dorpstraat
30	RA	Keppestraat
30	RA	bij Ing, strap op
30	LA	pad langs spoor
30	LA	Kerkstraat
22km		<b>RUST Govers Geffen</b>
30	RA	bij dorpspomp, Dorpstraat
30	LA	Dorpsplein (aan linkerkant van het plein lopen)
30	RD	Aloysiusplein/Harry Schoutenstraat
30	LA	Lamberstusstraat
30	RA	op Y-splitsing, Veldstraat
30	LA	Elzendreef
30	RA	Eikenwal
30	LA	bij huisnr 43, pad
30	RD	Berkenboog
30	RD	tussen huisnr 27 en 29 pad (knooppijl)
30	LA	op y-splitsing linksaanhouden, knooppijl. Pad blijven volgen en zijpaden negeren.
30	LA	voor poorten, pad volgen(Bijenteelmuseum)
30	RA	(Leiweg) asfaltweg (knooppijl)
30	LA	Leiweg 12-14-16-18
30	RA	op Y splitsing
30	LA	Op T-splitsing, knooppijl negeren.
30	RA	op T-splitsing (Bredeweg)
30	RA	op _splitsing (Bergstraat)
30	LA	Fietspad Heesterseweg (links lopen)
30	RD	fietspad langs Het Woud (verlengde van Heesterseweg),, links blijven lopen
30	RD	rotonde, Heihoeksingel oversteken
30		pad schuin richting vijver
30	RA	Y-splitsing bij vijver
30	LA	brug over
30	LA	na brug pad volgen
26km		<b>Bezoek Stadsboerderij</b>
30	RD	Vlonderbrug

30	RA	na vlonderbrug
30	LA	einde pad, richting speeltuintje
30	RA	om speeltuintje
30	LA	na speeltuintje (langs hekjes)
30	RA	eerste pad
30	RD	Anna Bijnstraat, "doodlopend"
30	RA	Brederostraat
30	LA	Ingang Den Haard
27km		<b>RUST Den Haard</b>
30		<b>Den Haard aan kant Paganinistraat verlaten, dus je loopt dwars door het gebouw heen</b>
30	RA	Vivaldistraat
30	LA	Joannes Zwijsenstraat
30	LA	bij rotonde, Saal van Zwanenbergsingel
30	RA	bij verkeerslichten, Euterpelaan
30	LA	bij rotonde Kortfoortstraat en spoorweg over
30	RD	bij rotonde Kruisstraat
30	RD	Kruisstraat
30	LA	Nwe Brouwerstraat
30	RA	Nwe Brouwerstraat blijven volgen
30	RA	Sint Anthoniusstraat
30	LA	op T-splitsing, Oude Vest
30	RA	Torenstraat
30	RA	bij kerk, Kerkstraat
30	LA	Koornstraat (om kerk lopen)
30	RA	Peperstraat
30	RA	<b>naar finishboog</b>



**VRIENDEN VAN DE MAASDIJK**

DE KEURVORST RAVENSTEIN | T HART VAN OLIJN | ORGANON | EHBO LITH | JEU DES BOULES TEEFFELEN | TEATIME | DORPSHUIS 'T SLOTJE | DK TANKSTOP | LISSALON VENEZIA  
 OSS | FINCH | DE BERCHPLAETS | DE MAASAKKER | ACROPOLIS | SHI-TAKE TEEFFELEN | ONDER D'N PLAG | DOM EVENEMENTENZORG | VPKL ACCOUNTANCY | 'T VUNDERKE | EHBO MEGEN  
 | BRABANTS LANDSCHAP | CAFÉ GOVERS | MARGRIET | LA COLLINE | DE NIEUWE WERELD | CAFÉ HEER BOMMEL | H32 | DE SNOECK | STICHTING TAURUS.

**WIJ DANKEN ALLE PARTNERS, SPONSORS  
 EN VRIENDEN DIE DEZE 14<sup>DE</sup> EDITIE HEBBEN  
 MOGELIJK GEMAAKT.**

