

WANDELROUTE 5 KILOMETER






MAASMEANDERWANDELING [2024]



ZONDAG
16.06.2024



SPONSOREN



Voor spoedeisende vragen, bel de organisatie:

Osse Maaskant Marstelefoon: 06-27372729 BGG: 06-13870141

EHBO: 06-28829562

Routebeschrijving

De route is aangegeven met **krijtpijlen op de grond**. De 40km en Kennedymars is bovendien in zijn geheel met WITTE hangende pijlen gemarkeerd vanwege het lopen in het donker. Daar waar de andere afstanden niet samenvallen met die twee routes zijn BLAUWE krijtpijlen gebruikt, die van de 40 & 80km zijn GEEL. Je bent verkeersdeelnemer dus houd je aan de reguliere verkeersregels! Loop zoveel als mogelijk aan de buitenkant van de weg.

Zorg dat je **voor 17.00u in het centrum van Oss** bij de finish bent.

Scan de QR code voor een link naar de routes op afstandmeten.nl



Je komt op een pagina met alle routes van De Maasdijk. Selecteer de juiste route en druk vervolgens in afstandmeten.nl.

De GPX bestanden staan op de Maasdijkpagina.

Medaille

Als je een medaille hebt besteld krijg je bij de start een muntje, dat je bij de finish kunt inleveren waarna je de medaille krijgt omgehangen.



Meewerkende (Horeca)gelegenheden aan de route

Veel gemeenschapshuizen en horecagelegenheden verwelkomen je graag als gast.

De officiële rustposten voor de tochten zijn aangegeven in de routes.


Na de finish zijn jullie van harte welkom bij de Heuvelhoreca. Zij bieden de wandelaars bij de start een bekertje koffie of thee aan in H32.

De officiële rustposten voor de tochten zijn aangegeven in de routes.

Wij wensen je een fijne dag en uiteraard veel wandelplezier toe!

ROUTEBSCHRIJVING 5 KILOMETER

1	LA	uit H32, Heuvel
3	LA	Eikenboomgaard
4	RA	Koornstraat
5	RD	rotonde oversteken, Koornstraat, rechts lopen
	RA	Kuipers Rietbergstraat
		na Jakob Goldstraat voetpad aan linkerkzijde op en evenwijdig aan Kuipers Rietbergstraat blijven lopen
		pad rechtdoor blijven volgen, zijpaden negeren
	LA	op Y-splitsing
	RD	op kruising
		pad en straat blijven volgen van Waterstraat/Hagelkruisstraat tot Singel 1940-1945
	RD	Singel 1940-1945 oversteken
	LA	parallelweg Singel 1940-1945
	RA	Joh. Poststraat
	RD	Berghemseweg oversteken
	RD	asfaltpad volgen
	RD	asfaltpad langs vijver (vijver aan linker hand)
	RD	Spoorlaan oversteken
	RD	asfaltpad volgen tot station
	RA	Bram vd Berghstraat, voetpad aan rechterkant
	RA	voor Oostwal bij RVS bankjes (Koningsloper) deze blijven volgen tot Klaphekkenstraat, zijpaden negeren
		bij Klaphekkenstraat links aanhouden, pad door plantsoentje
	LA	Hooghuisstraat
	RD	Heuvelstraat
159		links aanhouden en onder de finishboog door op Heuvel



VRIENDEN VAN DE MAASDIJK

DE KEURVORST RAVENSTEIN | VIDI REO | 'T HART VAN OLIJN | ORGANON | EHBO LITH | JEU DES BOULES TEEFFELEN | TEATIME | DORPSHUIS 'T SLOTJE | DK TANKSTOP | LISSALON VENEZIA
 OSS | FINCH | DE BERCHPLAETS | DE MAASAKKER | ACROPOLIS | SHI-TAKE TEEFFELEN | ONDER D'N PLAG | DOM EVENEMENTENZORG | VPKL ACCOUNTANCY | 'T VUNDERKE | EHBO MEGEN
 | BRABANTS LANDSCHAP | CAFÉ GOVERS | MARGRIET | LA COLLINE | DE NIEUWE WERELD | CAFÉ HEER BOMMEL | H32 | DE SNOECK | STICHTING TAURUS.

**WIJ DANKEN ALLE PARTNERS, SPONSORS
 EN VRIENDEN DIE DEZE 14^{DE} EDITIE HEBBEN
 MOGELIJK GEMAAKT.**

