





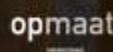
# 80 VAN DE OSSE MAASKANT - KENNEDYMARS



ZATERDAG  
15.06.2024



SPONSOREN



**Voor spoedeisende vragen, bel de organisatie:**

**Osse Maaskant Marstelefoon: 06-27372729 BGG: 06-13870141**

**EHBO: 06-28829562**

## Routebeschrijving

De route is aangegeven met **krijtpijlen op de grond**. De 40km en Kennedymars is bovendien in zijn geheel met WITTE hangende pijlen gemarkeerd vanwege het lopen in het donker. Daar waar de andere afstanden niet samenvallen met die twee routes zijn BLAUWE krijtpijlen gebruikt, die van de 40 & 80km zijn GEEL. Je bent verkeersdeelnemer dus houd je aan de reguliere verkeersregels! Loop zoveel als mogelijk aan de buitenkant van de weg.

Je controlekaart wordt op meerdere locaties gestempeld. Bovendien zit er een chip in je startnummer die halverwege, en bij de finish wordt geregistreerd.

De route is niet autovrij, let daarom vooral in de nachtperiode extra goed op. Draag tijdens de nacht reflecterende kleding en eventueel ook verlichting. Op delen van de route is het erg donker en kan ook de ondergrond minder vlak zijn, een zaklamp is hier aan te bevelen.

**We vertrekken gezamenlijk vertrek naar de start tegen 05.00 uur. Je wordt uiterlijk om 01.00 uur in de nacht van zaterdag op zondag weer bij de finish verwacht.**

### Tassen

Je tas kun je bij vertrek inleveren, dan wordt deze bewaakt. Na 40km is de tas weer beschikbaar. We kunnen de tas ook vervoeren naar Vidi Reo (ca 60km). **LET OP: als je je tas op het 60km punt cq bij de finish wilt ontvangen moet je hem na de rust op het 40km punt weer inleveren bij de organisatie!**

## Scan de QR code voor een link naar de routes op afstandmeten.nl



Je komt op een pagina met alle routes van De Maasdijk. Selecteer de juiste route en druk vervolgens in afstandmeten.nl.

De GPX bestanden staan op de Maasdijkpagina.



## Meewerkende (Horeca)gelegenheden aan de route

Veel gemeenschapshuizen en horecagelegenheden verwelkomen je graag als gast.

De officiële rustposten voor de tochten zijn aangegeven in de routes.

Na de finish zijn jullie van harte welkom bij de Heuvelhoreca. Zij bieden de wandelaars bij de start een bekertje koffie of thee aan in H32.

De officiële rustposten voor de tochten zijn aangegeven in de routes.

## Extra uitleg deelnemers 80 vd OM en nacht 40

Bij de rustpunten die in de route zijn aangegeven zijn ze voorbereid op jullie komst. Om de logistiek eenvoudig te maken ontvangen jullie bij vertrek een aantal consumptiebonnen.

1: bonnen voor drankjes. Die kunnen bij de punten in de route worden ingeleverd. De Maasdijk ontvangt daarvoor de afrekening. Deze zijn niet specifiek per locatie, zodat je zelf kunt bepalen waar je ze uitgeeft. Op de locaties kun je ook nagenoeg overal je bidon vullen, consumptie is niet verplicht.

Uiteraard kun je ook drankjes kopen als de hoeveelheid bonnen niet toereikend is. De bonnen zijn na de finish ook bruikbaar bij de mobiele bar – H32 – Finch – De Nieuwe Wereld – La Colline en Heer Bommel

2: consumptiebonnen voor de gelegenheden: Acropolis Megen, Vidi Reo Ravenstein, De Binnenstad in Oss en De Snoeck in Lith. Bij deze 4 punten worden tegen inlevering van deze bonnen wat meer calorieën aangeboden. Op diverse plekken is een kleine versnapering beschikbaar. Voor de deelnemers aan de 80 van de Osse Maaskant allemaal inclusief.

**Wij wensen je een fijne dag en uiteraard veel wandelplezier toe!**

## ROUTEBESCHRIJVING 80 van de Osse Maaskant

80		loop vanaf Buurtcentrum "De Binnenstad" naar de start/ finishboog op Heuvel
80	LA	Eikenboomgaard
80	RA	Koornstraat
80	RD	rotonde oversteken, Koornstraat
80	LA	Rusheuvelstraat
80	RA	Oijenseweg
80	RD	bij Hofvijver (SPLITSING 12-20 gaat linksaf)
80	RA	bij knoop 66 richting knoop 68. Meerdijk (onverhard wilgen laantje)
80	LA	eerst Machareneweg oversteken en dan RECHTER-fietspad Machareneweg
80	RA	na roeivereniging, pad richting kanaal
80	LA	bij kanaal
80	RA	brug over
80	LA	na brug, Sluisweg (SPLITSING 12 gaat rechtdoor)
80	RA	Megensedijk
80	LA	bij kappelletje, bij knoop 28 (hoogduinsestraat)
80	RA	bij knoop 29
80	RA	na knoop 5 dijk af, Maasbommelsestraat
80	LA	Engstraat
80	RA	Clarastraat
80	RD	Schoolstraat
80	RD	Doctor Babtistestraat
80	RA	Wilhelminastraat
10km		<b>RUST ACROPOLIS</b>
80	LA	Kloosterstraat
80	RA	Patergas
80	RA	Maasdijk
80	LA	Noord-Zuid oversteken LET OP
80	RD	Harensedijk volgen
80	LA	bij knoop 59 Maasakkerstraat (SPLITSING 20-30)
80	LA	bij knoop 32 Maasdijk
80	RA	bij knoop 34 dijk af, Voorstraat
80	LA	Achterstraat
80	RA	Poelstraat
80	RA	Maasdijk
80	RA	Kleine Poelstraat, dijk af
80	RA	Sint Wilbertstraat
80	RD	wordt Osstraat
80	LA	Hoogstraat
80	RA	bij huisnr 14 (Sint Rochusstraat)
80	RA	Rondestraat
80	RD	Rechtestraat
80	RA	Kuijperstraat
80	LA	Laagstraat
80	RD	op rotonde, Rector Nuijsstraat. Blijven volgen, wordt Zwarteweg
80	RA	Maasdijk
80	RA	door stadspoort, Marktstraat
80	RD	schuin rechtdoor, Landpoorstraat
80	LA	Walstraat
80	RA	Van Kesselplaats

22km		<b>RUST Vidi Reo</b>
80		aan achterkant Vidi Reo uit
80	LA	aan achterzijde Vidi Reo
80	RA	wandelpad richting vijver
80	RD	langs parkeerplaat, pad naar dijk en trap op
80	RA	op dijk
80	RA	weg na restaurant "Bras aan de Maas" dijk af, Doolhof
80	RA	op splitsing, Doolhof
80	RA	Contra Escarpe
80	LA	Monseigneur Zwijsenstraat fiestpad op
80	LA	na rotonde
80	RA	Grotestraat
80	RA	Hoekstraat
80	RA	op kruising, Gansheuvel
80	LA	op kruising, Kromland
80	LA	eerste straat, Roesterd
80	LA	paadje tegenover huisnummer 71 en pad volgen
80	RA	eerste pad (niet bij bruggetje)
80	LA	einde pad, asfaltweg (burg vd Wielstraat)
80	LA	bij Kerk, Hamstraat
80	RD	Hamstraat naar viaduct
80	RA	Voor rotonde, Den Dam
80	RA	fietspad langs De Beers
80	RA	voor brug, pad langs water, Haverland
80	LA	na 350m brug over
80	LA	na brug pad volgen
80	RD	door klaphekje
80	LA	bij "Hollandse Kamp"
80	RA	op Y-splitsing langs paaltje (Gepkespad)
80	LA	bij wegkapelletje, (Kerkpad)
80	RA	op T-splitsing (Kloosterstraat)
80	RA	Alard van Herpenplein.
80	RD	Wordt Rogstraat
26km		<b>RUST Het Slotje</b>
80	RD	viaduct over, Rogstraat wordt Berghemseweg
80	LA	eerste straat (Heide)
80	LA	op einde (Heide)
80	RA	asfaltweg volgen (Heide wordt Heeschebaan)
80	RA	na ca 700m langs hekjes richting <b>Kriekeput</b>
80	LA	pad tussen twee sleutels door
80	RD	bij "rotonde" met berkenstammen
80	RD	asfalt (slingerend) fietspad ca. 3,5 km blijven volgen
80	RA	op Y-splitsing richting "Oss"
80	RA	na wildrooster, richting Berghem
80	RD	asfalt fietspad (met bochten mee) blijven volgen
80	RA	fietspad volgen (Koepelweg)
80	LA	bij knoop 53 richting Berghem
80	RD	bij roodwitte hekwerk oversteken
80	RD	wordt rood asfalt (Ontgingingspad)
80	RD	richting centrum
80		na school 'Fonkeling" schuin oversteken en richting centrum volgen, Pachthoeve


80	RD	spoor over
80	LA	Kloosterstraat
80	RA	Sint Willibrordusstraat
80	RA	Molenweg
80	LA	Veldstraat
80	LA	Sportstraat
35km		<b>RUST Berghplaets</b>
80	RA	Willibrordusstraat
80	LA	Stevenspad
80	LA	Julianastraat
80	RA	Het Reut
80	RA	einde Het Reut, asfaltpad (Reutstraat)
80	LA	eerste pad
80	LA	op T-splitsing
80	RA	eerste pad
80	LA	op T-splitsing
80	RA	onder tunnel door (Osseweg wordt Berghemseweg)
80	RD	na tunnel oversteken en Berghemseweg volgen tot centrum Oss
80	RD	Hooghuisstraat
80	RD	<b>links aanhouden, onder finishboog door op Heuvel</b>
80	RD	Heuvelstraat
80	RD	wordt Kruisstraat
80	RA	Boschpoorthof
80	LA	Sint Barbaraplein
40km		<b>RUST Buurtcentrum "De Binnenstad"</b>
80	LA	Kruisstraat
80	RA	Heschepad
80	LA	Houtstraat
80	LA	Molenstraat
80	RA	richting "Oostwal" Walstraat
80	LA	Burgwal
80	RD	Eikenboomgaard
80	RA	Koornstraat richting rotonde
80	RD	rotonde oversteken, Koornstraat
80	RA	Machareneweg op LINKER-fietspad lopen LET OP SPLITSING,
80	LA	eerste straat (na brug) (Rottenstraat) LET OP! SPLITSING
80	RA	Hoogoordstraat
80	LA	eerste straat (Houtweg)
80	RD	op kruising, Waterleidingstraat
80	LA	einde straat bij knoop 33 (Hoogveldsestraat)
80	RA	Beatrixweg oversteken, Grotestraat
80	RA	Hamstrastraat
80	LA	Oijensebovendijk op, dijk ca. 1,3 km volgen, Y-splitsing rechts aanhouden
80	LA	Kloosterstraat
80	RA	Kloosterstraat volgen
49km	0	<b>RUST Hart van Oijen</b>
80	LA	(eerst oversteken) T-splitsing Bernhardweg
80	RA	eerste straat Vlierstraat
80	LA	op Y-splitsing Vlierstraat volgen
80	LA	Parallelstraat (op einde vóór dijk dus niet de dijk op)
80	RA	op kruising bij knoop 46, Lutterweg

80	LA	bij knoop 47, Lithoijensedijk
80	RD	SPLITSING 30 km gaat linksaf (op Lithoijensedijk bij kruising Past van Weerdstraat)
80	LA	Osseweg (richting 'Lithoijen')
80	RD	Kennedybaan oversteken LET OP
80	RA	direct fietspad op
80	RD	dijk volgen richting Lith (lithoijensedijk)
80	RD	op Y-splitsing dijk af richting Lith
80	RA	doodlopend straatje Gemeintje
80	LA	Prelaat van den Bergplein
80	LA	bij Raadhuis (Dorpstraat)
80	RA	bij knoop 97 Dorpspad
80	RA	einde pad,( Molenweg)
80	0	Molenweg ca. 600m volgen zijwegen negeren
80	RA	richting Maximasluis, Sluisstraat
80	RD	N625 Lithsedijk oversteken en fietspad op LET OP!!
80	RD	einde rood asfalt, fietspad volgen Maas aan rechterhand
80	LA	paadje vlak voor veerpont, richting "Oss" dijk op
80	LA	op dijk
80	RA	richting "Oss" Marktplein
80	RA	Marktplein, richting "St Lambertuskerk"
57km		<b>RUST De Snoeck Lith</b>
80	LA	Marktplein, richting kerk
80	RD	Anton Coolenplein
80	LA	Zeuwenwilgenstraat
80	RD	Mr Van Coothstraat oversteken LET OP
80	RD	De Woerd
80	RA	De Woerd en daarna linksaf de Woerd blijven volgen
80	RA	Elsbergen
80	RA	bij huisnummer 10 over grasveld
80	RA	verhard pad
80	LA	op Y-splitsing voor brug
80	RA	op T-splitsing, brede weg richting brug (Valkappel)
80	LA	na brug, wordt asfaltweg (Valkseweg) ca. 1 km volgen
80	RA	bij knoop 95, Molenweg
80	LA	op Y-splitsing, Molenweg volgen richting "Oss"
80		bij kruisbeeld, rechtsaanhouden op Y-splitsing, Molenweg volgen
80	RA	bruggetje tegenover Bakker Centrum, De Dam richting knoop 94
80	LA	op Y-splitsing pad volgen (bij parkeerplaats)
80	LA	bij knoop 94, Steegeindstraat
80	RA	direct, Batterijstraat (weg onder dijk langs)
80	LA	einde straat, (Lutterstraat)
80	RA	fietspad langs Kennedybaan, 1,7km volgen
80	RA	Langendonkweg
64km		<b>RUST Langendonkweg 20</b>
80	LA	bij knoop 59 richting knoop 90
80	RD	weg oversteken en verder naar knoop 90
80	RD	op Y-splitsing bij knoop 90
80	LA	brug over
80	RA	brug over
80	LA	pad langs vijver volgen
80	RA	Meerval

80	LA	na hondeuitlaatveldje (tegenover Steur)
80	RD	Gewandeweg oversteken
80	RD	pad evenwijdig aan Distelweg, onder langs vijver
80	RD	Oude Wei oversteken, en pad langs vijver weer vervolgen zijpaden negeren, blijf langs vijver lopen.
80	RD	Ussenstraat oversteken
80	RD	pad langs vijver, evenwijdig aan Gemertstraat
80	RA	vlak voor Hazenkamplaan, Gemertstraat oversteken
80	LA	direct linksaf en Hazenkamplaan oversteken LET OP!!
80	RA	asfaltpad onderlangs vijver volgen, Vilderdijk
80	RD	onder brug door volgen LET OP HOOFD!!
80	RA	Vilderdijk, langs watergang. Asfaltpad volgen zijpaden negeren
80	LA	op Y-splitsing
80	LA	einde pad, fietspad
80	RD	Amsteleindstraat oversteken LET OP!! Heihoekstraat Richting "Oss West", fietspad
80	LA	Bosschepad
80	RA	Smouteneind
80	RA	einde straat (Heischeutstraat) en Heihoekstraat oversteken
80	LA	na oversteek Heihoekstraat naar spoorwegovergang
80	RA	na spoorwegovergang, pad evenwijdig spoor richting Geffen (Geffensestraat wordt verderop Oostenakkerstraat)
80	RD	SPLITSING 12 km gaat na 600m linksaf
80	RA	na ca. 1,4 km F59 verder volgen, richting fietsknoop 70 (Bergstraat)
80	RD	F59 volgen Koude Noord
80	LA	F59 volgen Koude Noord, bij huisnr 3A
80	RA	T-splitsing (Bredeweg), bij knoop 63 richting knoop 69
80	RD	Kloosterstraat wordt daarna Dorpstraat
80	RA	Kepestraat
80	RA	bij Ing, strap op
80	LA	pad langs spoor
80	LA	Kerkstraat
71km		<b>RUST Govers Geffen</b>
80	RA	bij dorpspomp, Dorpstraat
80	LA	Dorpsplein (aan linkerkant van het plein lopen)
80	RD	Aloysiusplein/Harry Schoutenstraat
80	LA	Lamberstusstraat
80	RA	op Y-splitsing, Veldstraat
80	LA	Elzendreef
80	RA	Eikenwal
80	LA	bij huisnr 43, pad
80	RD	Berkenboog
80	RD	tussen huisnr 27 en 29 pad (knooppijl)
80	LA	op y-splitsing linksaanhouden, knooppijl. Pad blijven volgen en zijpaden negeren.
80	LA	voor poorten, pad volgen(Bijenteelmuseum)
80	RA	(Leiweg) asfaltweg (knooppijl)
80	LA	Leiweg 12-14-16-18
80	RA	op Y splitsing
80	LA	Op T-splitsing, knooppijl negeren.
80	RA	op T-splitsing (Bredeweg)
80	RA	op _splitsing (Bergstraat)
80	LA	Fietspad Heesterseweg (links lopen)



80	RD	fietspad langs Het Woud (verlengde van Heesterseweg),, links blijven lopen
80	RD	rotonde, Heihoeksingel oversteken
80		pad schuin richting vijver
80	RA	Y-splitsing bij vijver
80	LA	brug over
80	LA	na brug pad volgen
80	RD	Vlonderbrug
80	RA	na vlonderbrug
80	LA	einde pad, richting speeltuintje
80	RA	om speeltuintje
80	LA	na speeltuintje (langs hekjes)
80	RA	eerste pad
80	RD	Anna Bijnstraat, "doodlopend"
80	RA	Brederostraat
80	LA	Ingang Den Haard
77km		<b>RUST Den Haard</b>
80		<b>Den Haard aan kant Paganinistraat verlaten, dus je loopt dwars door het gebouw heen</b>
80	RA	Vivaldistraat
80	LA	Joannes Zwijsenstraat
80	LA	bij rotonde, Saal van Zwanenbergssingel
80	RA	bij verkeerslichten, Euterpelaaan
80	LA	bij rotonde Kortfoortstraat en spoorweg over
80	RD	bij rotonde Kruisstraat
80	RD	Kruisstraat
80	LA	Nwe Brouwerstraat
80	RA	Nwe Brouwerstraat blijven volgen
80	RA	Sint Antoniusstraat
80	LA	op T-splitsing, Oude Vest
80	RA	Torenstraat
80	RA	bij kerk, Kerkstraat
80	LA	Koornstraat (om kerk lopen)
80	RA	Peperstraat
80	RA	<b>naar finishboog</b>



VRIENDEN VAN DE MAASDIJK

DE KEURVORST RAVENSTEIN | VDI RED | 'T HART VAN OLIEN | ORGANON | EHBO LITH | JEU DES BOULES TEEFFELN | TEATIME | DORPSHUIS 'T SLOTJE | DK TANKSTOP | LUSSALON VENEZIA  
OSS | FINCH | DE BERCHPLAETS | DE MAASAKKER | ACROPOLIS | SHI-TAKE TEEFFELN | ONDER D'N FLAG | DDM EVENEMENTENZORG | VPXL ACCOUNTANCY | 'T VUNDERKE | EHBO MEGEN  
| BRABANTS LANDSCHAP | CAFÉ GOVERS | MARGRIET | LA COLLINE | DE NIEUWE WERELD | CAFÉ HEER BOMMEL | H32 | DE SNOECK | STICHTING TAURIUS.

**WIJ DANKEN ALLE PARTNERS, SPONSORS  
EN VRIENDEN DIE DEZE 14<sup>DE</sup> EDITIE HEBBEN  
MOGELIJK GEMAAKT.**

